



IL PRESIDENTE DELL'AUTORITA' PORTUALE DI NAPOLI

- VISTA la legge 28 gennaio 1994, n°84 e successive modificazioni relativa al riordino della legislazione in materia portuale;
- VISTO l'art. 6, lett. a, della predetta legge che conferisce, tra l'altro, alle Autorità Portuali poteri di regolamentazione e di ordinanza;
- VISTO altresì, l'art. 8 comma 3 lettere h, i, l, m, n ed n bis della predetta legge;
- VISTO il Decreto del Ministro dei Trasporti e della Navigazione, datato 6.4.1994, con il quale è stato determinato l'ambito della circoscrizione territoriale dell'Autorità Portuale di Napoli;
- VISTO il D.lgs. 30/04/1992, n. 285 " Nuovo Codice della Strada" e il D.P.R. 16.12.1992, n. 495 "Regolamento d'esecuzione e di attuazione dello stesso Codice Stradale" e successive modificazioni;
- VISTO il D.L. 21.10.1996, n°535 convertito con modificazioni in legge n. 647 del 23.12.1996;
- VISTO il Decreto Ministeriale del 29.01.2009 di nomina di Luciano Dassatti quale Presidente dell'Autorità Portuale di Napoli;
- VISTA la comunicazione protocollo n°535 del 20.07.2006 (assunta al protocollo AP n°4165 del 21.07.2006) del Comune di Napoli Servizio Risorsa Mare, con la quale si richiede l'emissione di apposita Ordinanza in località Riva Fiorita via F. Russo del Comune di Napoli, al fine di evitare il transito e la sosta a tutti gli autoveicoli e motocicli ad esclusione dei mezzi di servizio e di soccorso appartenenti alle Pubbliche Amministrazioni impegnate in operazioni da svolgersi sul posto nonché alle imbarcazioni alle quali sia concesso il transito per l'accesso al mare mediante lo scivolo di alaggio;
- VISTA altresì, la comunicazione fax n°10/SU datata 17.02.2009 con la quale il Comune di Napoli 1ª Municipalità – U.O. Sicurezza Urbana ha comunicato che, al termine dell'intervento di recupero e riqualificazione delle marine della città di Napoli eseguito dal servizio Risorsa Mare, sono stati collocati alcuni dissuasori della sosta a presidio della banchina di Riva Fiorita. Inoltre la predetta Amministrazioni Civica ha chiesto di verificare la perimetrazione delle aree interessate;
- CONSIDERATO che dallo stralcio planimetrico S.I.D. (Sistema Informativo Demanio Marittimo) si evince che l'area oggetto di richiesta di Ordinanza, da parte del Comune di Napoli Servizio Risorsa Mare, risulta essere demanio marittimo e strada pubblica;
- VISTO infine, il verbale di riunione/sopralluogo datato 05.03.2009, con la partecipazione di rappresentanti dell'Autorità Portuale di Napoli, Comune di Napoli Servizio Risorsa Mare e 1ª Municipalità U.O. Sicurezza Urbana, con la quale si è concordato di

ripristinare nuovamente i dispositivi amovibili e di emettere apposite Ordinanze, per quanto di specifica competenza delle amministrazioni intervenute, al fine di prevenire fenomeni di sosta vietata e/o abusive occupazioni di suolo pubblico e demaniale marittimo;

RITENUTO necessario porre in essere ogni strumento rientrante nelle attribuzioni di legge per regolamentare l'area demaniale marittima sita in località Riva Fiorita via F. Russo del Comune di Napoli, meglio specificata nell'allegato estratto S.I.D.;

VISTE le disposizioni in materia contenute nel Codice della Navigazione e nel suo Regolamento di Esecuzione nonché quelle contenute nel nuovo Codice della Strada precedentemente citato;

ORDINA

ART. 1 Nella zona demaniale marittima ubicata in località Riva Fiorita via F. Russo del Comune di Napoli e precisamente il banchinamento compreso tra la scogliera e la strada pubblica - così come meglio identificato sull'allegato stralcio planimetrico estratto S.I.D. particella n°1525 che è parte integrante del presente provvedimento - è istituito il divieto di accesso, transito e sosta a tutti gli autoveicoli e motocicli, ad esclusione dei mezzi di servizio e di soccorso appartenenti alle Pubbliche Amministrazioni impegnate in operazioni da svolgersi sul posto, nonché qualsiasi tipo di occupazione non autorizzata.

ART. 2 Nella medesima zona demaniale marittima è, altresì, vietata qualsiasi occupazione e/o attività non espressamente autorizzata dall'Autorità portuale di Napoli.

ART. 3 La presente ordinanza ha efficacia con effetto immediato e fino all'adozione di nuovo provvedimento dell'Autorità Portuale di Napoli.

ART. 4 L'Autorità Portuale di Napoli provvederà ad apporre idonea cartellonistica indicante gli estremi e l'oggetto della presente Ordinanza.

ART. 5 I contravventori alla presente Ordinanza - oltre a rispondere in sede civile e penale per danni alle persone e/o a cose - saranno ritenuti responsabili, salvo che il fatto non costituisca fattispecie di reato più grave, delle violazioni delle norme contenute nel Codice della Navigazione e/o del Nuovo Codice della Strada.

ART. 6 Gli Ufficiali e gli Agenti di polizia giudiziaria sono incaricati dell'esecuzione della presente Ordinanza che sarà affissa all'albo dell'Autorità Portuale di Napoli, della locale Capitaneria di Porto e del Comune di Napoli nonché pubblicata sul sito www.porto.napoli.it

ART. 7 E' fatto obbligo a chiunque spetti di osservare e far osservare la presente Ordinanza.

16.03.2009

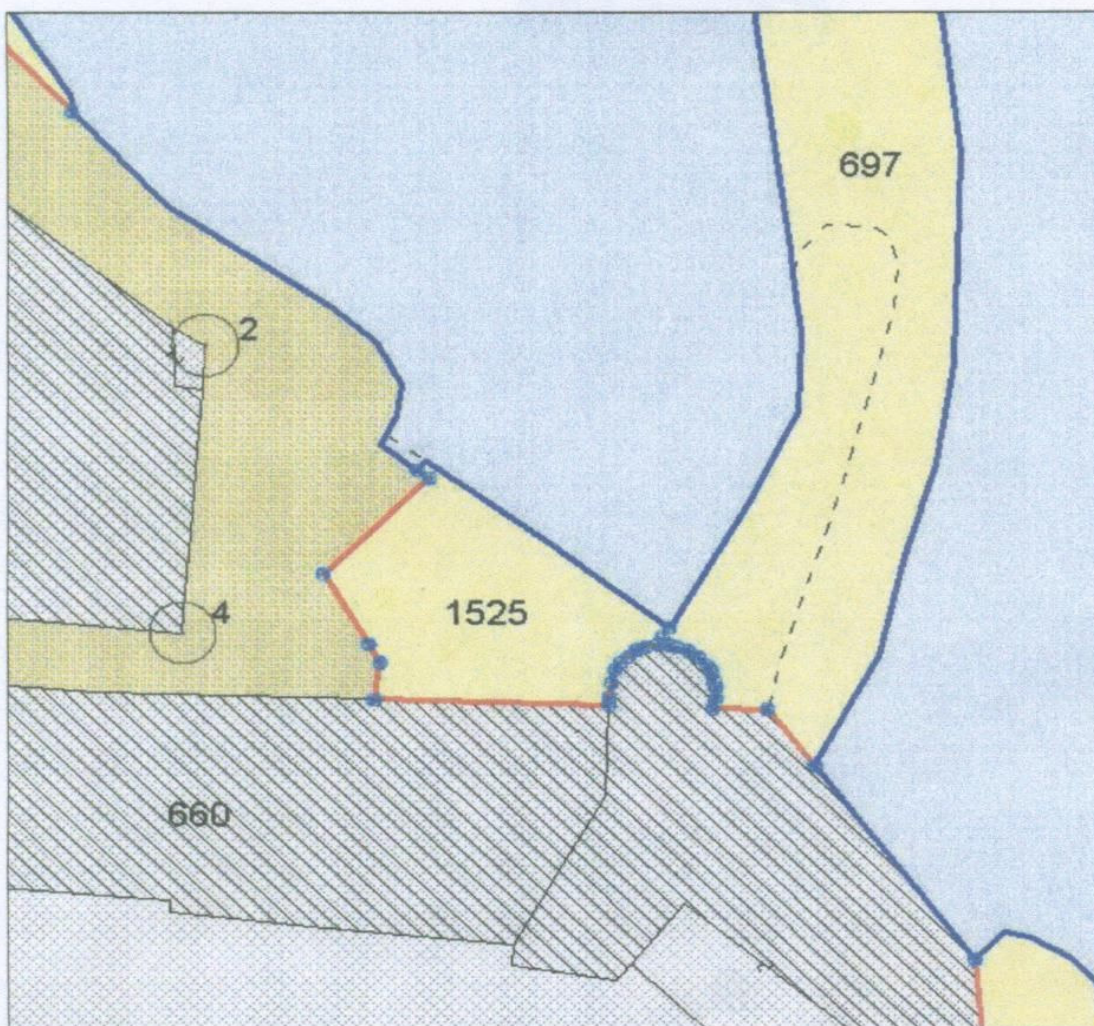
IL PRESIDENTE
Luciano  **DASTATTI**

Sistema Informativo Demanio marittimo
Amministrazione: Autorità portuale NAPOLI
Stralcio Cartografico

Rappresentazioni attive: Demaniale

E = 2453080,562
N = 4517149,275

E = 2453163,061
N = 4517149,275



E = 2453080,562
N = 4517066,776



























Scala di: 1:500

E = 2453163,061
N = 4517066,776

DATI CATASTALI

Agenzia del Territorio:	NAPOLI
Comune:	NAPOLI (F839)
Sezione:	
Foglio:	224
Allegato:	D
Sviluppo:	Z

Rappresentazione Demaniale

	Particella catastale demaniale		Fascia della piattaforma continentale
	Particella catastale non demaniale		Perimetro della Riserva Marina
	Particella catastale demaniale con riserva relativa all'instestazione		Riserva Marina non di competenza dell'Amministrazione Connessa ma gestita da altra amministrazione
	Area occupata da strada pubblica		Zona A (Riserva Integrale)
	Area occupata da acqua pubblica		Zona B (Riserva Generale)
	Fabbricato catastale demaniale (conforme) o fabbricato catastale non demaniale		Zona C (Riserva Parziale)
	Manufatto demaniale non catastale (conforme)		Area esclusa dalla delega alle Regioni
	Fabbricato catastale demaniale (non conforme) o manufatto demaniale non catastale (non conforme)		Porto
	Linea di costa		Laguna (di competenza del Magistrato delle Acque)
	Dividente demaniale		Laguna (gestita dall'amministrazione connessa)
	Vertice della dividente		Laguna (gestita da altra amministrazione)
	Fascia del mare territoriale		Manufatto demaniale costituito
	Fascia della zona contigua		Fascia di rispetto