


ORDINANZA A.P. N° 11 /2012**IL PRESIDENTE DELL'AUTORITA' PORTUALE DI NAPOLI E
DI CASTELLAMMARE DI STABIA**

- VISTA la legge 28/1/94, n. 84, e il D.L. 21.10.1996, n. 535 convertito, con modificazioni, in legge n. 647 del 23.12.1996;
- VISTO il D.L. 30.12.1997, n. 457, convertito con modificazione in legge 27.2.1998, n. 30;
- VISTO il Decreto del Ministro dei Trasporti e della Navigazione datato 06.04.1994 che stabilisce gli ambiti territoriali di competenza dell'Autorità Portuale di Napoli;
- Visto il Decreto del Ministro dei Trasporti datato 18.09.2006 inerente alla estensione della circoscrizione territoriale dell'Autorità Portuale di Napoli al porto di Castellammare di Stabia;
- VISTO il D.M. datato 29.01.2009 di nomina del Presidente dell'Autorità Portuale di Napoli;
- VISTA la comunicazione assunta al protocollo AP n°4495 del 11.07.2012 con la quale il Sig. Contessa Domenico, nella qualità di amministratore della Pamir Immobiliare s.r.l. - comproprietaria insieme alla La Sovrana s.r.l. e alla Sig.ra Giliberti Anna dei manufatti ubicati tra la proprietà Grieco e i Cantieri Marino in località via F. Russo del Comune di Napoli - ha trasmesso la comunicazione n°1185/2012 datata 13.06.2012 del Comune di Napoli Servizio Sicurezza Abitativa;
- VISTO che con la predetta comunicazione è stato, altresì, trasmesso il verbale di diffida a carico del Sig. Contessa Domenico, relativo agli immobili ubicati in via F. Russo 34 del Comune di Napoli;
- RILEVATO che, come si evince dal grafico allegato al verbale di delimitazione n°138 datato 23.07.1993, le ultime 6 cabine in muratura - di cui tre al primo livello e tre al secondo livello - ricadono sul demanio marittimo;
- RILEVATO altresì, che sull'area demaniale marittima di che trattasi si è concretizzata una situazione di pericolo per la pubblica e privata incolumità;
- CONSIDERATO necessario porre in essere ogni strumento rientrante nelle attribuzioni di legge per salvaguardare la pubblica e privata incolumità;
- VISTE le disposizioni in materia contenute nel Codice della Navigazione e nel suo Regolamento di Esecuzione;




N. 11/2012

VISTO l'articolo 6 della legge 84/94;

VISTI gli atti d'ufficio;

ORDINA

- ART. 1 Le ultime sei cabine demaniali marittime, di cui tre al primo livello e tre al secondo livello, per complessivi mq. 14,09 ubicate in località Via Ferdinando Russo n°34 del Comune di Napoli, identificate sullo stralcio cartografico S.I.D. con sigla OE00313 che fa parte integrante del presente provvedimento, sono interdette a qualsiasi uso, in relazione ai dissesti rilevati dal Servizio Sicurezza Abitativa del Comune di Napoli.
- ART. 2 La zona demaniale marittima di cui all'art. 1 sarà idoneamente recintata dall'Autorità Portuale di Napoli, al fine di evitare l'accesso di persone e/o il deposito di cose, con apposizione di cartellonistica monitoria dello stato di pericolo.
- ART. 3 La presente ordinanza ha efficacia con effetto immediato e fino all'adozione di nuovo provvedimento dell'Autorità Portuale di Napoli.
- ART. 4 I contravventori alla presente Ordinanza, oltre a rispondere in sede civile per danni alle persone e/o a cose, saranno ritenuti responsabili, salvo che il fatto non costituisca fattispecie di reato più grave, della violazione dell'art. 1174 del Codice della Navigazione.
- ART. 5 Gli Ufficiali e gli Agenti di Polizia Giudiziaria sono incaricati dell'esecuzione della presente Ordinanza che sarà affissa all'albo dell'Autorità Portuale di Napoli, della locale Capitaneria di Porto, del Comune di Napoli e pubblicata sul sito www.porto.napoli.it nonché della verifica della permanenza nel tempo dei cartelli monitori e dell'integrità della recinzione per quanto visibile dall'esterno.
- ART. 6 E' fatto obbligo a chiunque spetti di osservare e far osservare la presente Ordinanza.

Napoli, 24.07.12**IL PRESIDENTE**
Luciano DASSATTI

Sistema Informativo Demanio marittimo
Amministrazione: Autorità portuale - NAPOLI
Scheda Bene Demaniale - Catasto Terreni
Comune: NAPOLI (F839) Sezione:
Foglio: 224 Numero: 01532 Sub: 0

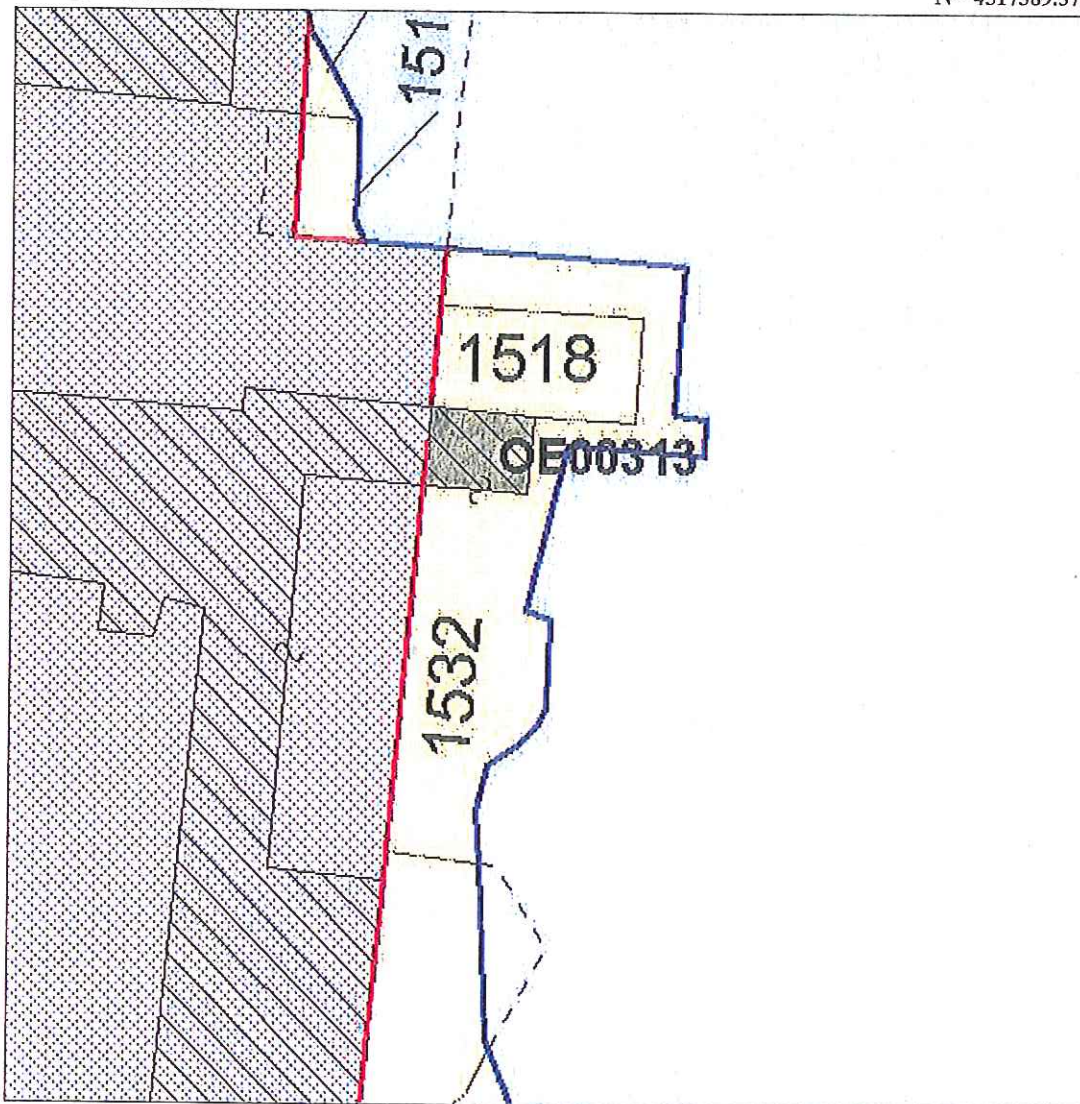
Rappresentazione Demaniale

E= 2453029.94

N= 4517389.37

E= 2453075.25

N= 4517389.37



E= 2453029.94

N= 4517344.05

Scala di: 1:300

E= 2453075.25

N= 4517344.05

DATI CATASTALI

Agenzia del Territorio:	NAPOLI
Comune:	NAPOLI (F839)
Sezione:	
Foglio:	224
Allegato:	D
Sviluppo:	Z